Streckenplanung

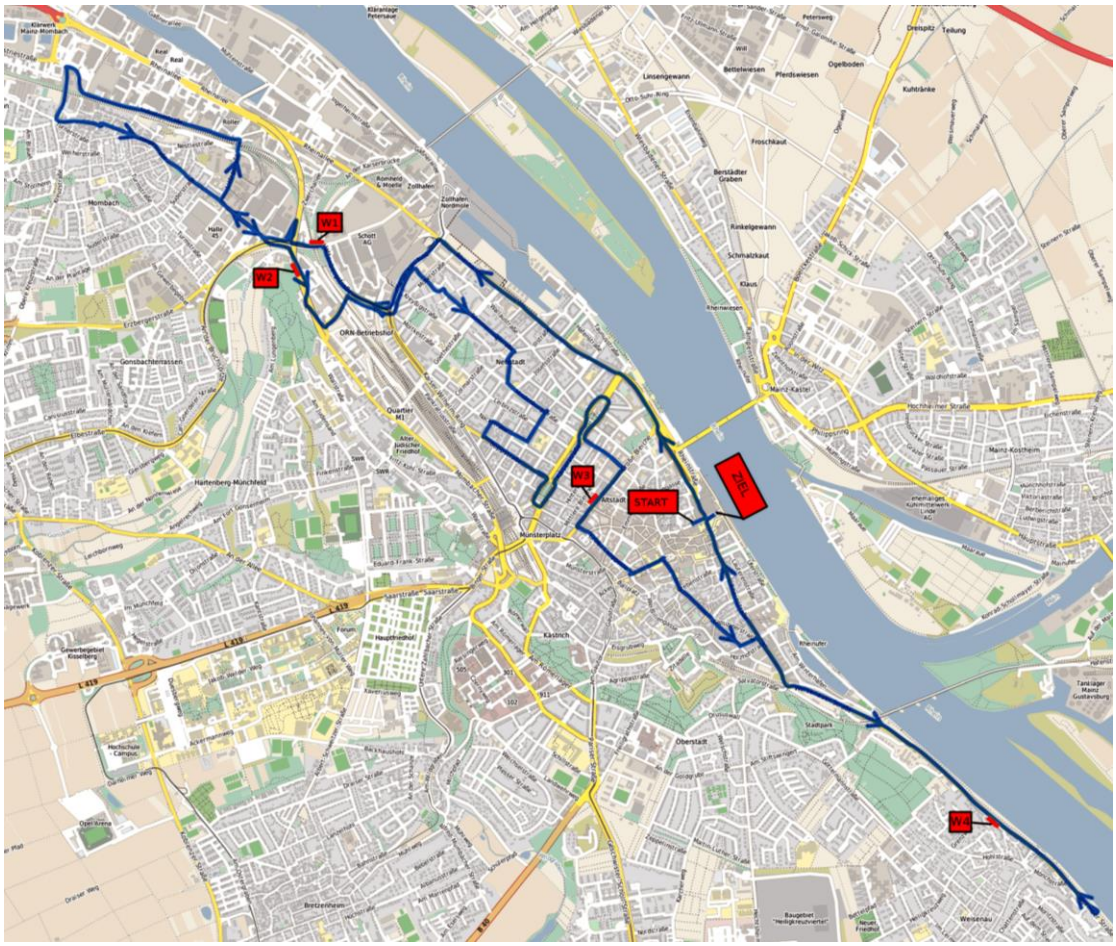

Abb. 1: Laufstrecke der Schülerstaffel beim Gutenberg-Marathon.

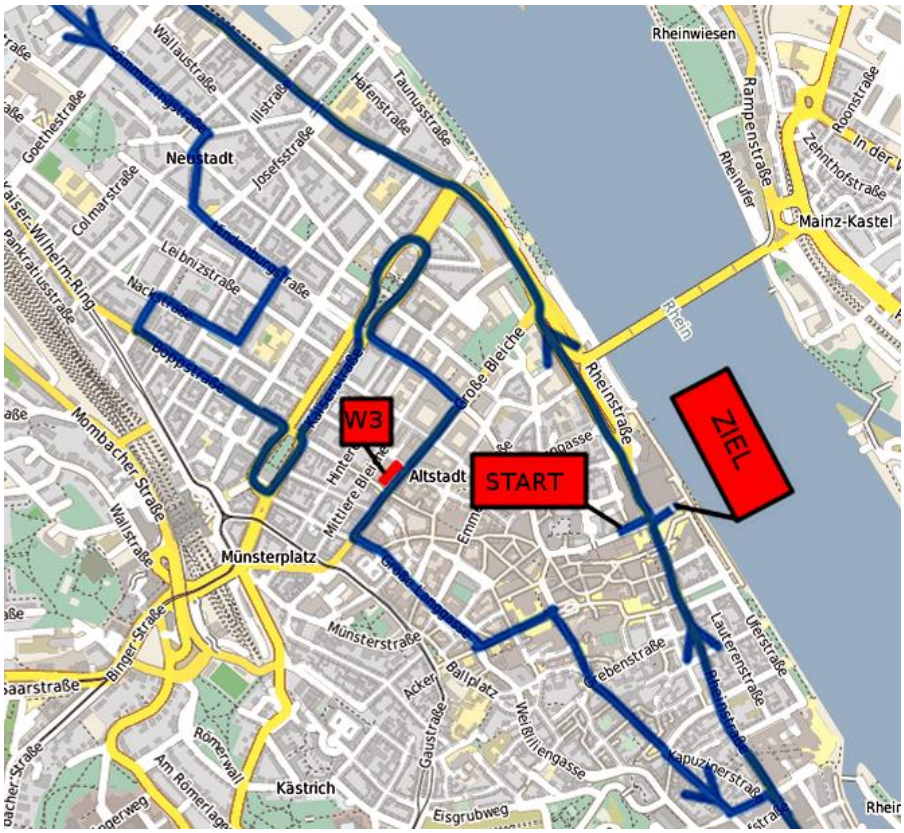

Abb. 2: Start in der **Quintinsstraße** in Richtung Mainz Mombach, Wechselstation 3 (W3) in der **Großen Bleiche 31-35** am Neubrunnenplatz und Ziel in der Einfahrt zum **Parkhaus der Rheingoldhalle**.

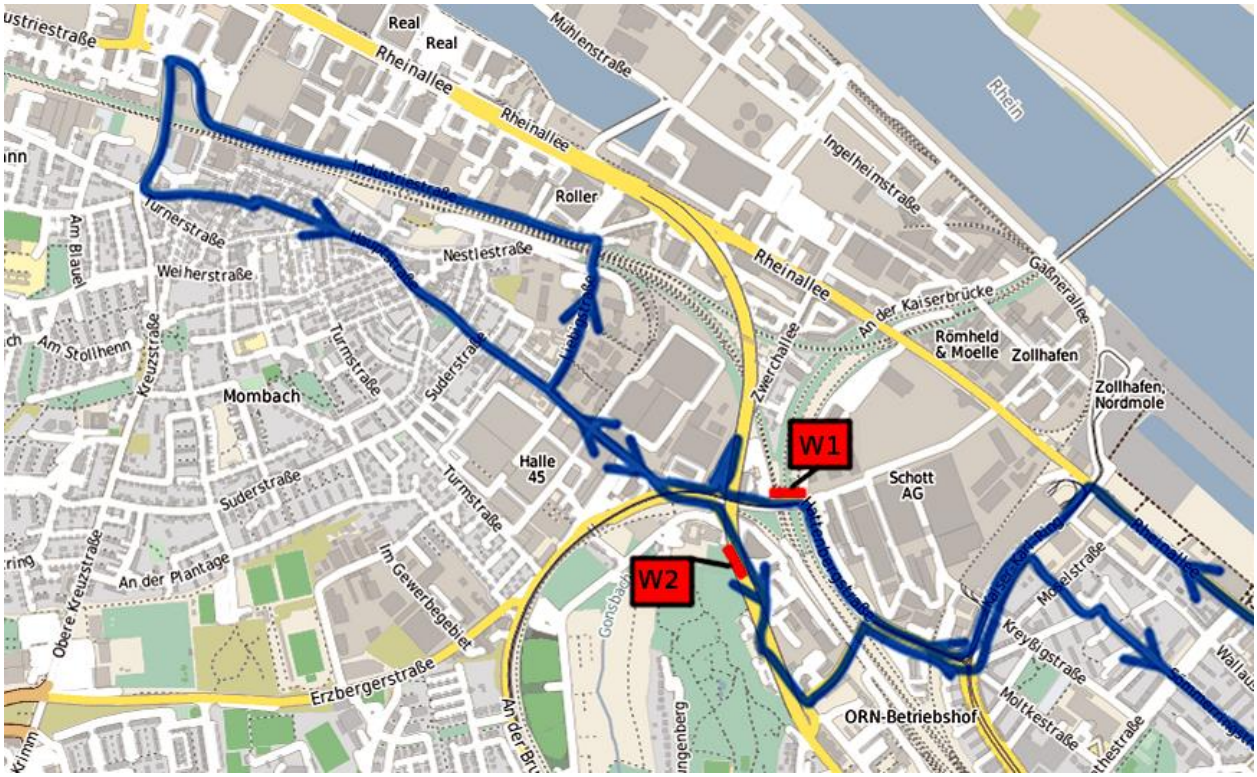

Abb. 3: Wechselstation 1 (W1) in der **Hattenbergstraße** unter den Eisenbahnbrücken und Wechselstation 2 (W2) in der **Mombacher Straße / Kreuzung Hartmühlenweg** (unter der Hochstraße).

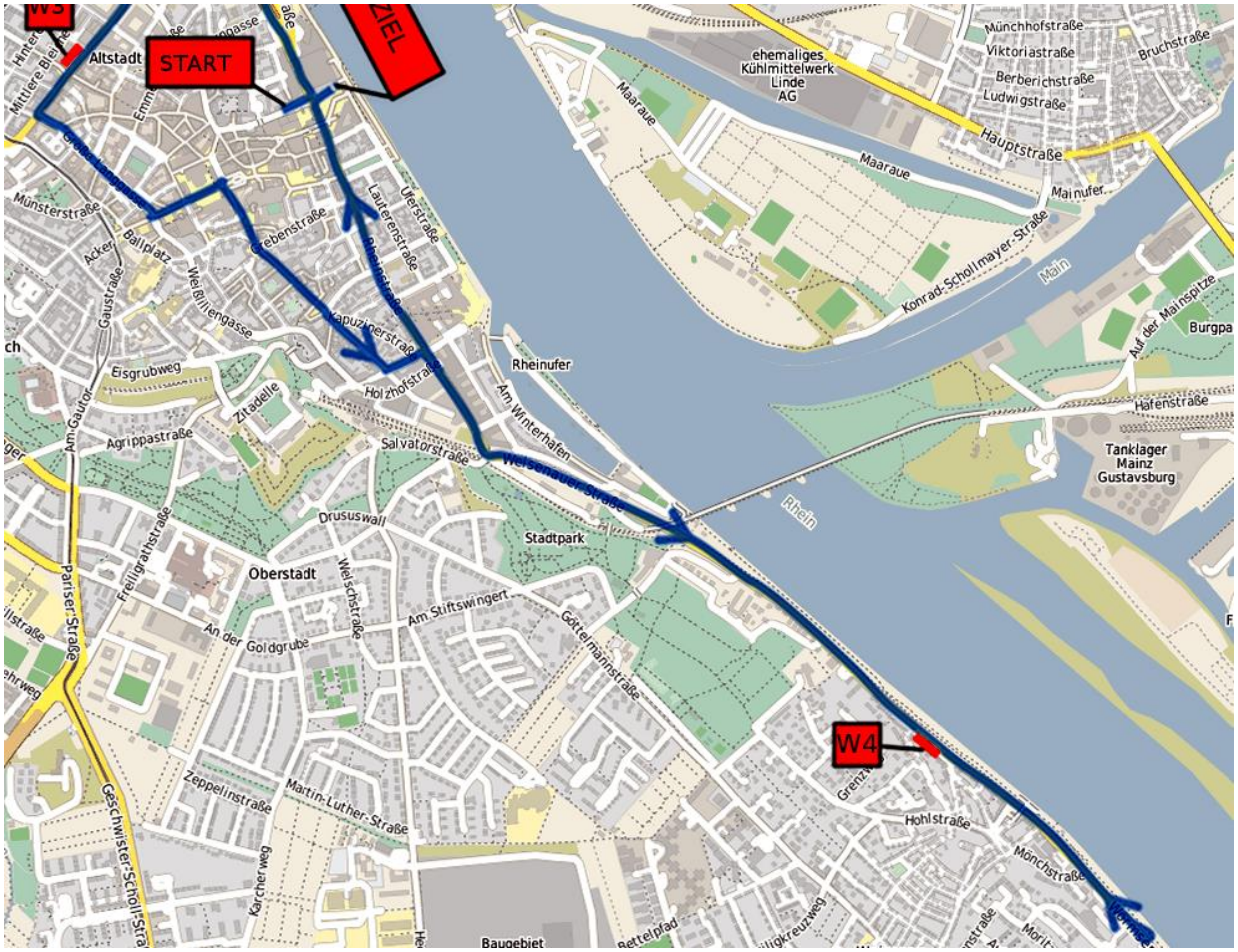

Abb. 4: Wechselstation 4 (W4) in der **Wormser Straße / Ecke Jakob-Sieben-Straße** (an der Bushaltestelle „Weisenauer Synagoge“).